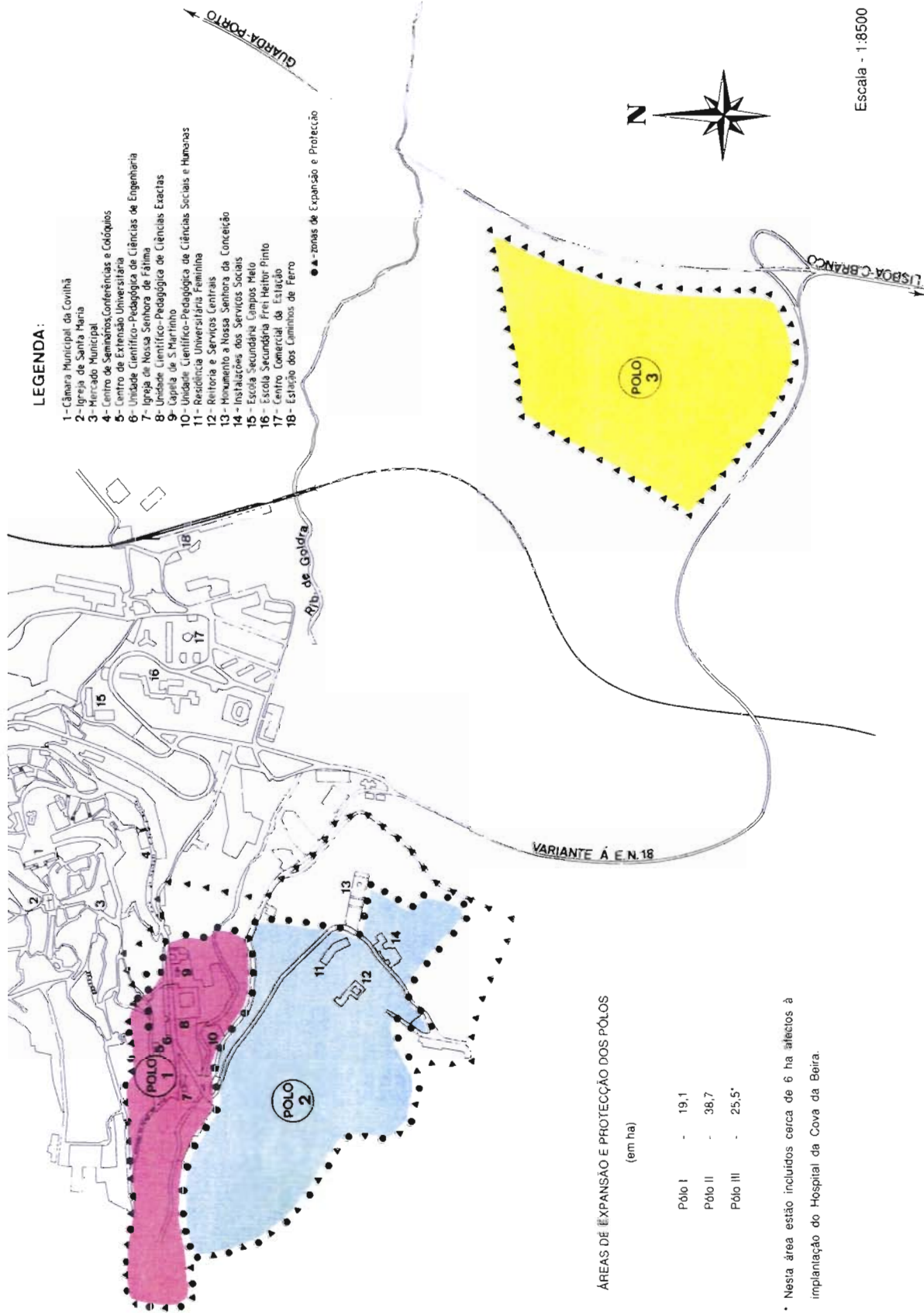


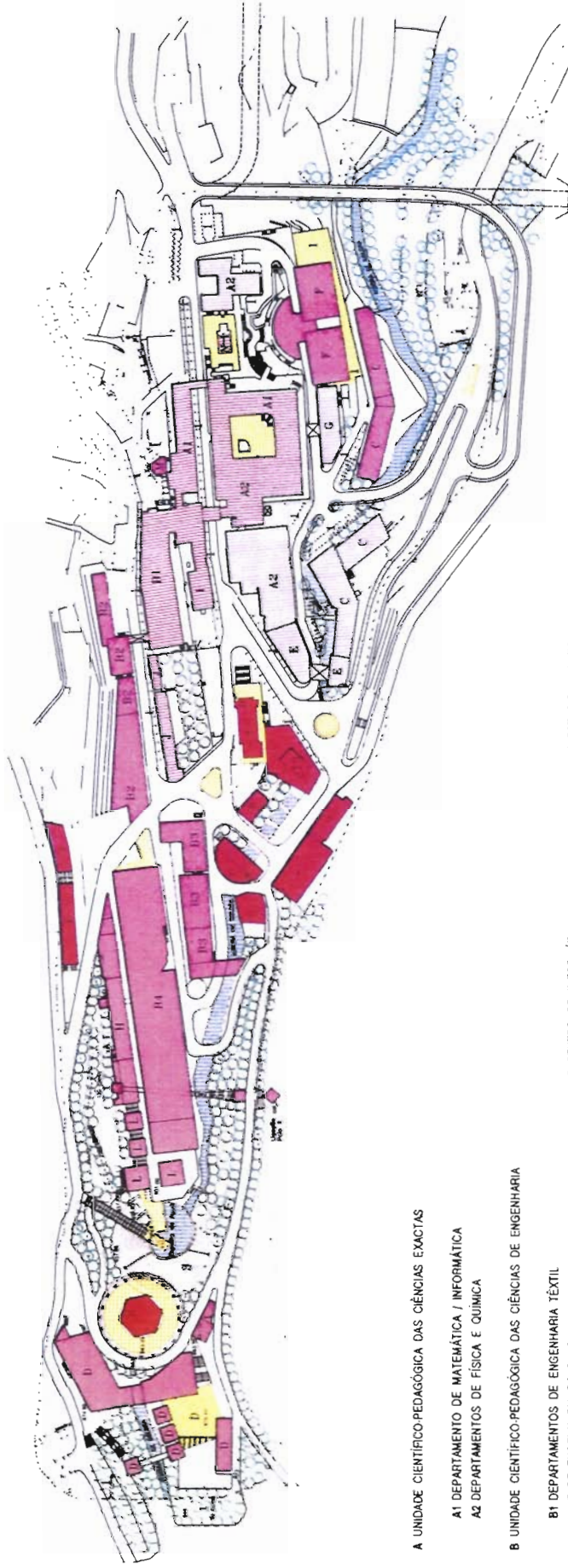
UNIVERSIDADE DA BEIRA INTERIOR

LOCALIZAÇÃO RELATIVA DOS TRÊS PÓLOS DE DESENVOLVIMENTO DA UBI



UNIVERSIDADE DA BEIRA INTERIOR

PLANO GERAL DO PÓLO I



A UNIDADE CIENTÍFICO-PEDAGÓGICA DAS CIÊNCIAS EXACTAS

A1 DEPARTAMENTO DE MATEMÁTICA / INFORMÁTICA

A2 DEPARTAMENTOS DE FÍSICA E QUÍMICA

B UNIDADE CIENTÍFICO-PEDAGÓGICA DAS CIÊNCIAS DE ENGENHARIA

B1 DEPARTAMENTOS DE ENGENHARIA TÊXTIL

E DE ENGENHARIA DO PAPEL

B2 DEPARTAMENTO DE ENGENHARIA ELECTROTÉCNICA,

ELECTRÓNICA E DE COMPUTADORES

B3 DEPARTAMENTO DE ENGENHARIA CIVIL

B4 DEPARTAMENTOS DE ENGENHARIA ELECTROMECÂNICA,

ENGENHARIA AERONÁUTICA E DE ENGENHARIA DE PRODUÇÃO

C UNIDADE CIENTÍFICO-PEDAGÓGICA DAS CIÊNCIAS SOCIAIS E HUMANAS

D UNIDADE CIENTÍFICO-PEDAGÓGICA DAS CIÊNCIAS NATURAIS

E CENTRO DE INFORMÁTICA

F BIBLIOTECA GERAL E SERVIÇOS GRÁFICOS

G SERVIÇOS ACADÉMICOS

H OFICINAS GERAIS

I SNACK-BAR

J CLUBE DA UNIVERSIDADE

L UNIDADES DE INVESTIGAÇÃO

M RÁDIO DA UNIVERSIDADE

N CAPELA DE S. MARTINHO

O IGREJA DE S. MARTINHO

1 ESTACIONAMENTO

2 QUIOSQUE / BAR

3 ANFITEATRO AO AR LIVRE

4 HOTEL

5 HABITAÇÃO / ACTIVIDADES TERCIÁRIAS

6 CENTRO DE OCUPAÇÃO DOS TEMPOS LIVRES PARA JOVENS

7 AUDITÓRIO / CINEMA

8 ESPLANADA

9 SALAS DE EXPOSIÇÃO

10 CENTRO COMERCIAL

CONSTRUÇÕES PRIVADAS

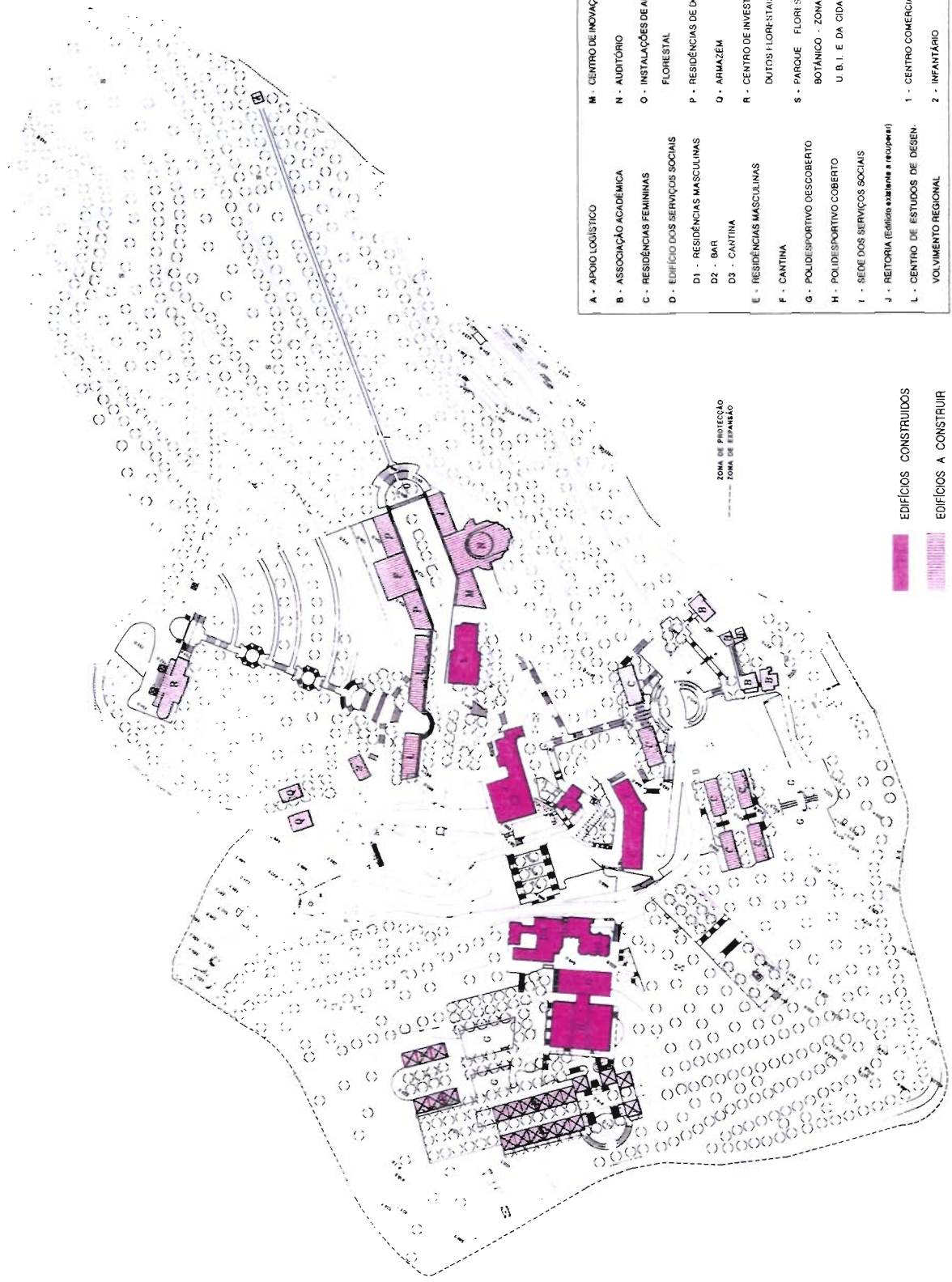
EDIFÍCIOS CONSTRUÍDOS

EDIFÍCIOS A CONSTRUIR E EM CONSTRUÇÃO

Nota: A localização da Unidade Científico-Pedagógica de Ciências Naturais assinalada por "O" nesta planície, encontra-se inicialmente prevista para o Pólo II como se pode verificar pela fotografia da maquete desse Pólo.

UNIVERSIDADE DA BEIRA INTERIOR

PLANO GERAL DO PÓLO II



A - APOIO LOGÍSTICO	M - CENTRO DE INOVAÇÃO EMPRESARIAL
B - ASSOCIAÇÃO ACADÉMICA	N - AUDITÓRIO
C - RESIDÊNCIAS FEMININAS	O - INSTALAÇÕES DE APOIO AO PARQUE FLORESTAL
D - EDIFÍCIO DOS SERVIÇOS SOCIAIS	P - RESIDÊNCIAS DE DOCENTES
D1 - RESIDÊNCIAS MASCULINAS	D2 - BAR
D3 - CANTINA	D4 - ARMAZÉM
E - RESIDÊNCIAS MASCULINAS	R - CENTRO DE INVESTIGAÇÃO DE PROJ. DUTOS FLORESTAIS
F - CANTINA	S - PARQUE FLORÍSTAL E JARDIM BOTÂNICO - ZONA DE LAZER DA U.B.I. E DA CIDADE
G - POLIDESPORTIVO DESCOBERTO	
H - POLIDESPORTIVO COBERTO	
I - SEDE DOS SERVIÇOS SOCIAIS	
J - REITORIA (edifício existente a recuperar)	
L - CENTRO DE ESTUDOS DE DESEN. VOLUMENTO REGIONAL	1 - CENTRO COMERCIAL
	2 - INFANTÁRIO

ZONA DE PROTECÇÃO
ZONA DE ESPANDEJO

EDIFÍCIOS CONSTRUÍDOS
EDIFÍCIOS A CONSTRUIR

UNIVERSIDADE DA BEIRA INTERIOR

PLANO GERAL DO PÓLO III



- CONSTRUÇÕES PRIVADAS
- 4 LOTES PARA MORAÍDIAS
— BAIRRO HABITACIONAL
- PERÍMETRO DO LOTE DESTINADO AO HOSPITAL DA COVA DA BEIRA
- ★ ENTRADA PARA O HOSPITAL
- ★ ENTRADA DE EMERGÊNCIA
- ZONA DE EXPANSÃO

- 1 JARDIM INFANTIL
- 2 CLUBE
- 3 SUPERMERCADO
- 4 BAIRRO HABITACIONAL
- 5 HOSPITAL
- 6 RESERVA
- 7 ELEMENTO ESTRUTURANTE DE CIRCULAÇÃO
- 8 RESTAURANTE PANORÂMICO
- 9 MIRADOURO
- 10 QUIOSQUE

- A INSTALAÇÕES DESPORTIVAS
- B BALNEÁRIOS
- C UNIDADE CIENTÍFICO-PEDAGÓGICA DE CIÊNCIAS DA SAÚDE
- D UNIDADE CIENTÍFICO-PEDAGÓGICA DE ARQUITECTURA E RESIDÊNCIAS E LOJAS
- F AUDITÓRIO
- G RESIDÊNCIAS DE ESTUDANTES
- H CANTINA
- I UNIDADE CIENTÍFICO-PEDAGÓGICA DE ARTES E LETRAS

Esc. de Arquitectura
1980-1981